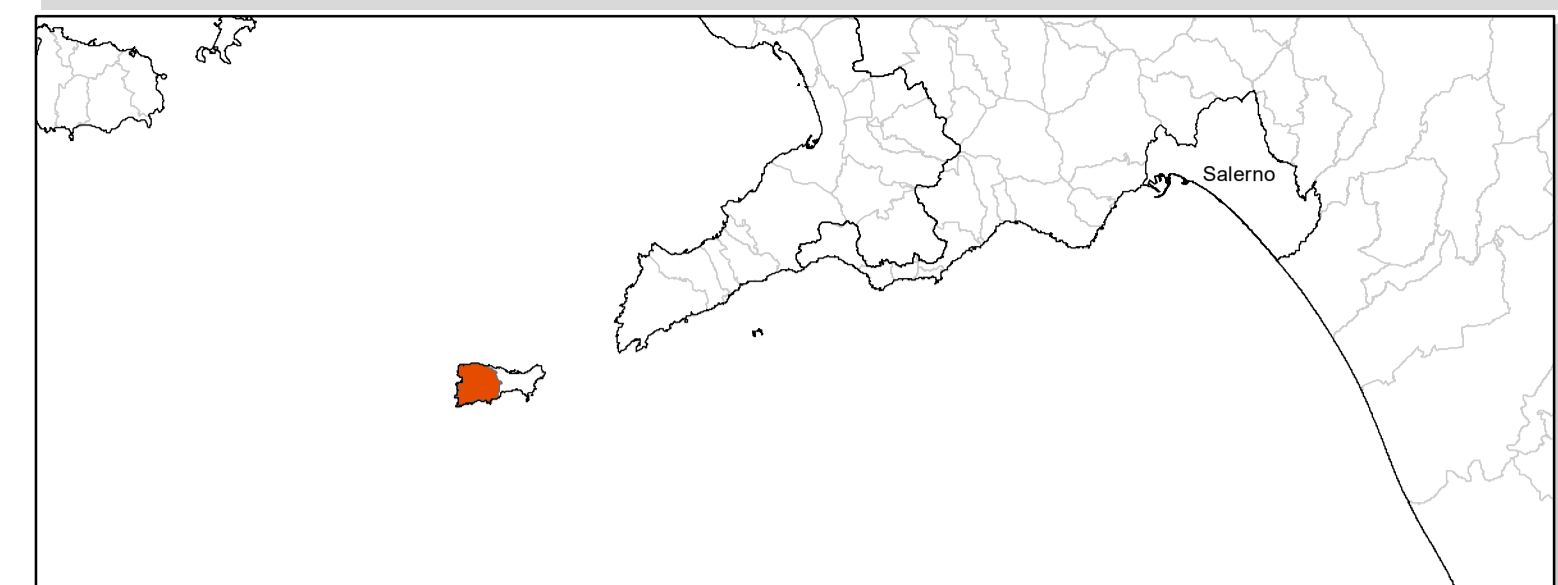




Comune di Anacapri (NA)

Piano di Emergenza Comunale in ambito di Protezione Civile



L'ufficio tecnico comunale

Il delegato alla protezione civile

La Polizia Municipale

Il Sindaco

Tecnici esterni incaricati per le attività di supporto agli Uffici




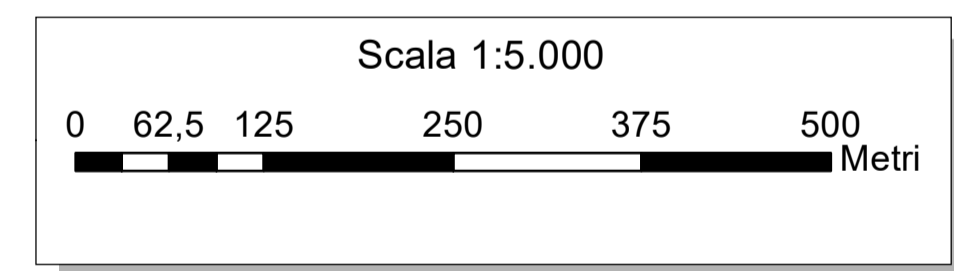
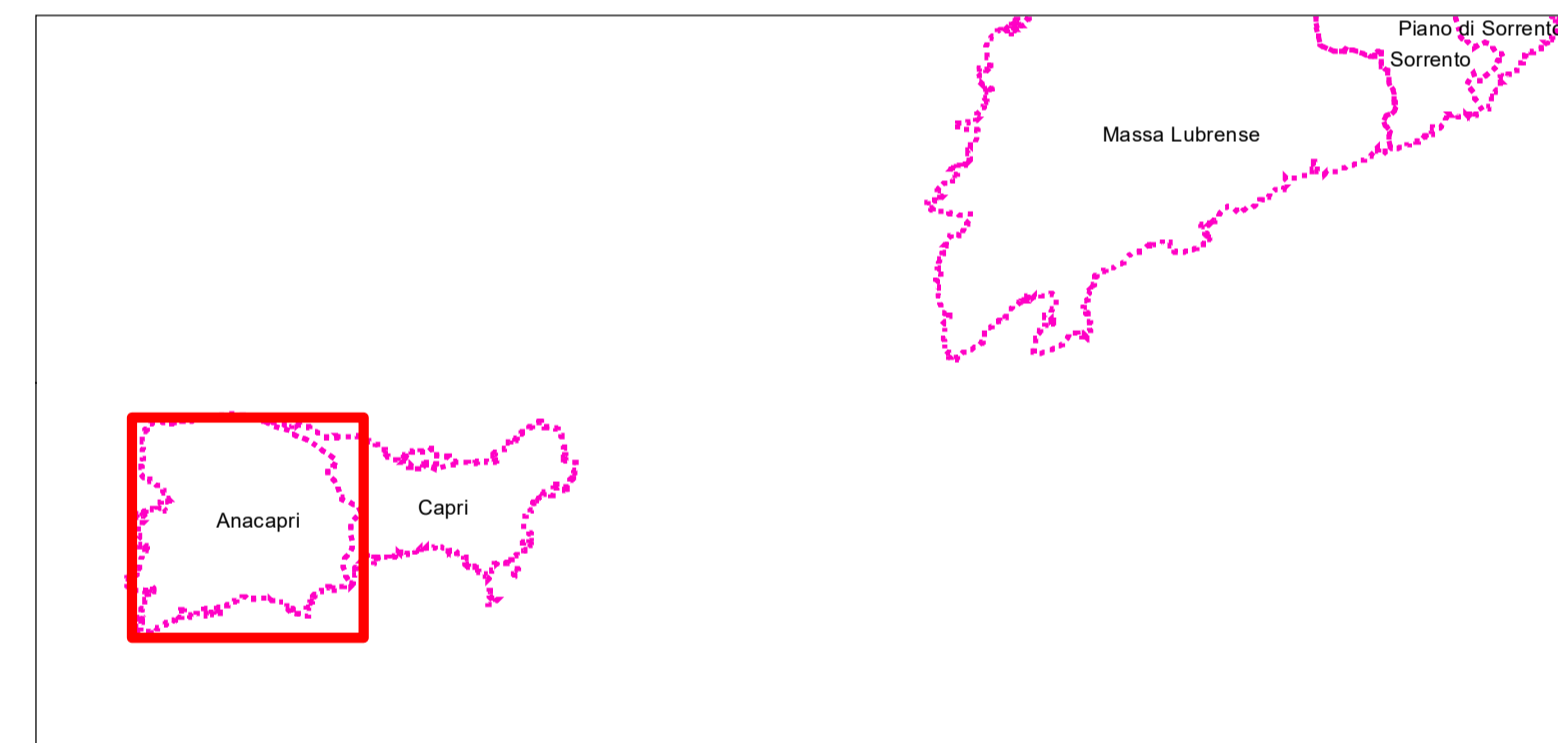
ENG s.r.l.
 Via Petrarca
 80122 Napoli
 Tel/Fax (+39) 081 5757413
 Email: ieng.napoli@gmail.com



SERVIZIOS soc. coop.
 Via Matteotti, 38
 83100 - Avellino (AV) - Italia
 Tel/Fax (+39) 0825 36067
 Email: info@servizios.it -
 http://www.servizios.it/

Elaborazione GIS: Ing. Luca Piciullo Ing. Giovanni Megaro

Tavola
 PEC-05 **CARTA DELLE FASCE ALTIMETRICHE E DELLA PENDENZA DELLA VIABILITA' PRINCIPALE**



Legenda

Confine comunale	Edificio generico
Pendenza assi viari principali 0 - 3 %	Edificio generico
3 - 6 %	Serra
6 - 9 %	
> 9 %	

Fasce altimetriche m s.l.m.

0
0 - 50
50,00000001 - 100
100,00000001 - 150
150,00000001 - 200
200,00000001 - 250
250,00000001 - 300
300,00000001 - 350

